

**ELENCO AREE DI ATTESA PER LA POPOLAZIONE**

codice delle aree di attesa	denominazione	ubicazione	comune
AP01	Castagneto Carducci 01	Area Parcheggio Viale Pascoli (ex campo sportivo)	Castagneto Carducci
AP02	Castagneto Carducci 02	Area Parcheggio Loc. I Pianini (collegata con scale al paese)	Castagneto Carducci
AP03	Donoratico 01	Piazza della Chiesa	Castagneto Carducci
AP04	Donoratico 02	Via Di Vittorio - Parcheggio del supermercato coop	Castagneto Carducci
AP05	Donoratico 03	Piazza della Stazione e parcheggio annesso	Castagneto Carducci
AP06	Donoratico 04	Piazza all'Inizio di Via Taglioli	Castagneto Carducci

**ELENCO AREE DI RICOVERO PER LA POPOLAZIONE**










codice aree di ricovero	denominazione	ubicazione	comune
AR01	Castagneto Carducci	Campo sportivo di Viale Pascoli	Castagneto Carducci
AR02	Donoratico	Campo sportivo di Viale dei Bamboli	Castagneto Carducci

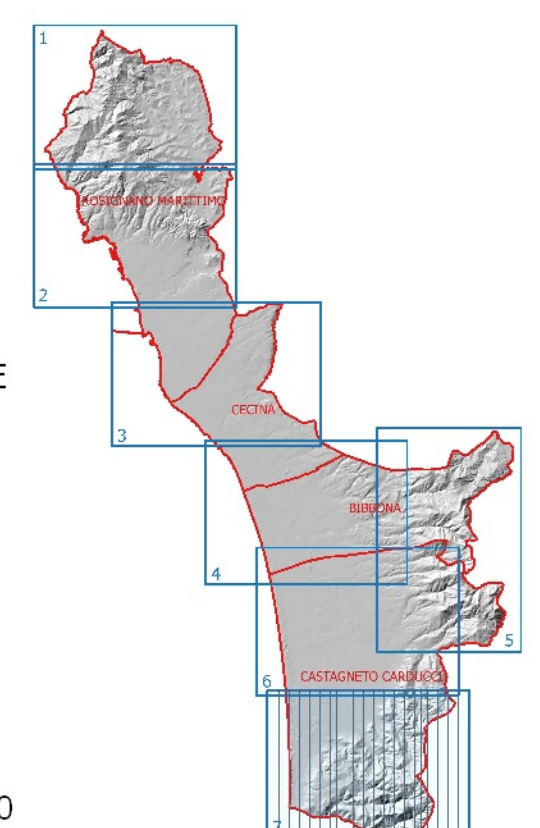
**ELENCO AREE DI AMMASSAMENTO SOCCORSI**

codice aree di ammassamento soccorsi	denominazione	ubicazione	comune

 Protezione Civile - Bassa Val di Cecina

**AREE E STRUTTURE PER EMERGENZA**  
tavola n. 7

- Legenda**
-  C.O.C. - CENTRO OPERATIVO COMUNALE
  -  AREA DI AMMASSAMENTO SOCCORSI
  -  AREA DI ATTESA PER LA POPOLAZIONE
  -  AREA DI RICOVERO PER LA POPOLAZIONE
  -  STRUTTURA DI RICOVERO PER LA POPOLAZIONE
  -  SEDE VOLONTARIATO
  -  VIABILITA' STRATEGICA PRINCIPALE
  -  VIABILITA' STRATEGICA
  -  CONFINI COMUNALI



SCALA 1:10.000