









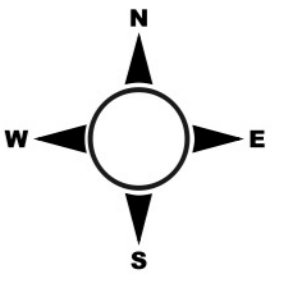
Protezione Civile - Bassa Val di Cecina

Mappa del rischio di alluvione
dati di provenienza della Regione Toscana
scala 1:50.000

Legenda

RISCHIO ALLUVIONE

-  R1 - rischio moderato o nullo
-  R2 - rischio medio
-  R3 - rischio elevato
-  R4 - rischio molto elevato
-  Confini comunali
-  Base Cartografica Regione Toscana



settembre 2017

Editing e Grafica: Comune di Rosignano Marittimo - S.O. Gestione Urbanistica e S.I.T.

